

«РЕКОМЕНДОВАН»

Научно-техническим советом
ФГБУ «Национальный парк «Алханай»
Протокол №1 от 11 марта 2024г.

«УТВЕРЖДАЮ»

Исполняющий обязанности Директора
Департамента государственной политики
и регулирования в сфере развития ООПТ
У.Г. Рамазанов

«СОГЛАСОВАНО»

Директор
ФГБУ «Национальный парк «Алханай»
М.С. Сукач

Паспорт

**Туристского маршрута
«Малое гороо»**

15.08.2025

Регистрационный номер 579-6/ВРД/М-н

1. Общая характеристика маршрута	
1.1 Сложность маршрута либо отдельного его участка, выбрать: - категорийный маршрут - категорийный участок маршрута - некатегорийный маршрут <i>(в соответствии с распоряжением Правительства Российской Федерации от 1 июня 2024 г. № 1365-р)</i>	Некатегорийный маршрут
1.2 Категория сложности (для категорийного маршрута/его части)	Нет
1.3 Краткое описание маршрута, основная содержательная цель	Туристский маршрут «Малое гороо» протяженностью 10 км проходит через основные достопримечательности национального парка «Алханай», знакомя с природой и религией. Его цель — дать туристам возможность насладиться красотой и духовными ценностями парка. Маршрут позволяет увидеть уникальные ландшафты, горные вершины и священные места. Туристский маршрут оборудован информационными стендами о флоре и фауне национального парка.
1.4 Местоположение маршрута	Забайкальский край, Дульдургинский район. Алханайское участковое лесничество, квартал 15

<p>1.5 Краткое описание путей (вариантов) подъезда к началу маршрута</p>	<p>выдел: 61, 72.</p> <p>Адрес: Забайкальский край. Дульдургинский район. Алханайское участковое лесничество КПП</p> <p>Самолет: Аэропорт города Чита (Кадала). Расстояние от города Чита до КПП национального парка «Алханай» по трассе А350 Чита – Станция Дарасун составляет 66 км, после станции Дарасун свернуть на дорогу А-167 и ехать до села Дульдурга, потом поворот на северо-запад до села Алханай и источника Алханай расстояние составляет 207 км. Дорога асфальтобетонная.</p> <p>Поезд: Станция Дарасун. Расстояние от города Читы до станции Дарасун составляет 160 км. Далее – маршрутное такси Чита – Дульдурга №512. От села Дульдурга до КПП национального парка «Алханай» можно доехать на такси по асфальтированному покрытию. От станции Могойтуй расстояние составляет 160 км. Далее — маршрутное такси Могойтуй – Агинское №751 (асфальтированное покрытие). Агинское – Дульдурга №750 (асфальтированное покрытие). От села Дульдурга до КПП национального парка «Алханай» можно доехать на такси по асфальтированному покрытию.</p> <p>Автобус: (общественный транспорт:) расстояние составляет 151 км, маршрутное такси Чита – Дульдурга № 512 до села Дульдурга. От села Дульдурга до КПП национального парка «Алханай» можно доехать на такси по асфальтированному покрытию. От станции Могойтуй до пгт. Агинское — маршрутное такси Могойтуй – Агинское № 751 (асфальтированное покрытие), далее от пгт. Агинское до с. Дульдурга — маршрутное такси Агинское – Дульдурга № 750 (асфальтированное покрытие). От села Дульдурга до КПП национального парка «Алханай» можно доехать на такси по асфальтированному покрытию. <i>Вход/выход на туристский маршрут «Малое горно» находится в 30 км от села Дульдурга.</i></p>
<p>1.6 Объекты показа на маршруте</p>	<p>Бумхан (Каменная часовня) — это квадратная постройка длиной до 2,3 метра и высотой до 1,8 метра. Часовня сложена из остроугольных</p>

	<p>обломков пород и побелена снаружи известью. Бумхан – небольшое культовое сооружение, предназначенное для почитания божеств, защитников буддийской веры, или духа-хозяина и охранителя местности.</p> <p>Останец УудэнСумэ (Храм Ворот) расположен на крутом левом борту пади Убжогоё на высоте 1100 метров над уровнем моря. Он представлен двумя отрогами, между которыми образовалась сквозная арка. Высота арки достигает 5–6 метров, над ней нависает карниз высотой от 5 до 10 метров. Это одна из главных святынь на Алханае.</p> <p>На каменных стенах легко различимы петроглифы (наскальные рисунки и письма древних людей).</p> <p>Загуурди (Щель грешников) – скальная гряда, расположенная несколько выше по склону, чем Храм Ворот. Примечательной особенностью скалы Загуурди является естественное нагромождение камней, образующее узкий сквозной проход длиной 2 метра.</p> <p>Грот Дара Эхын Умай (Чрево матери) – это небольшой естественный грот, расположенный в основании скального обнажения горы. Длина грота 4 м, а максимальная высота 70 см. В самом гроте, посередине, лежит плоский камень, выполняющий функцию алтаря.</p>
<p>1.7 Целевая аудитория / доступность для различных по физическим возможностям групп туристов</p>	<p>Паломники, туристы, посетители, не имеющие противопоказаний к занятиям активными видами отдыха:</p> <p>Молодежь от 18 до 35 лет – доступно Взрослые от 36 до 64 лет – доступно Пенсионеры 65+ – доступно Люди с ОВЗ – доступно для отдельных категорий (слабослышащие и не говорящие в сопровождении).</p>
<p>1.8 Эксплуатирующая организация маршрута/его части</p>	<p>ФГБУ «Национальный парк «Алханай»</p>
<p>2 Техническая характеристика маршрута</p>	
<p>2.1 Вид туристского маршрута (частей маршрута)</p>	<p>Пешеходный</p>
<p>2.2 Возможности иного способа передвижения на маршруте</p>	<p>Нет</p>
<p>2.3 Тип маршрута по направлению движения</p>	<p>Радиальный с кольцевым участком</p>

<p>2.4 Возможность посещения маршрута (или его части, указать какой) туристом, экскурсантом самостоятельно или ТОЛЬКО в составе организованных групп и (или) в сопровождении экскурсоводов (гидов), гидов-переводчиков, инструкторов-проводников</p>	<p>Доступно в составе организованных групп в сопровождении экскурсоводов (гидов).</p>
<p>2.5 Протяженность (км) от начальной до конечной точки</p>	<p>10 км</p>
<p>2.6 Продолжительность маршрута (дней, часов) (предполагаемая, среднее значение)</p>	<p>5 часов</p>
<p>2.7 Максимальная высотность над уровнем моря (м)</p>	<p>1150 метра над уровнем моря</p>
<p>2.8 Нитка маршрута</p>	<p>База «Дом Паломника»–Бумхан(Каменная часовня)–УудэнСумэ (Храм Ворота)–Загуурди (Щель грешников) –ДараЭхын Умай (Чрево матери)–Бумхан (Каменная часовня) – База «Дом Паломника»</p>
<p>2.9 GPS-координаты основных точек маршрута, выстроенных в трек</p>	<p>См. Приложение 1-Карта-схема туристического маршрута «Малоегороо»: - База «Дом Паломника» 50° 49' 11.3356" N113° 24' 35.5965" E - Бумхан (Каменная часовня) 50° 50' 23.6249" N113° 22' 10.3800" E - УудэнСумэ (Храм Ворота) 50° 50' 25.6763" N113° 21' 58.8434" E - Загуурди (Щель грешников) 50° 50' 26.0151" N113° 22' 1.1489" E - Дара Эхын Умай (Чрево матери) 50° 50' 27.3993" N113° 22' 3.0511" E</p>
<p>2.10 Сведения об информационном ресурсе, где можно скачать на мобильное устройство цифровой трек маршрута</p>	<p>Нет</p>
<p>2.11 Покрытие мобильной связью, другие виды связи на маршруте (%). Указать точки гарантированной мобильной связи и наименование оператора.</p>	<p>Покрытие мобильной связи –50 %. База «Дом Паломника» 50° 49' 11.3356" N113° 24' 35.5965" E Беседка 50°50'16"N 113°22'04"E Бумхан (Каменная часовня) 50° 50' 23.6249" N113° 22' 10.3800" E УудэнСумэ (Храм Ворота) 50° 50' 25.6763" N113° 21' 58.8434" E МТС, Мегафон, Yota</p>

2.12 План прохождения маршрута

№	Отрезок маршрута (указываются последовательно участки прохождения маршрута туда и обратно)	Протяженность (км)	Время на проход ч/мин	Способ передвижения	Необходимость сопровождения инструктором-проводником	Тип покрытия пути (например, грунтовая дорога, гравийная, водная поверхность и др.)
1	Начало тропы База «Дом Паломника»– Бумхан (Каменная часовня)	4,6	2 часа 40 мин	Пешеходный	Не требуется	Лесная тропа
2	Бумхан (Каменная часовня)– УудэнВорота	1,1	20 мин	Пешеходный	Не требуется	Лесная тропа
3	УудэнСумэ (Храм Ворота)–Загуурди (Щель грешников)	0,4	10 мин	Не требуется	Не требуется	Лесная тропа
4	Загуурди (Щель грешников)– Дара Эхын Умай (Чрево матери)–	0,2	5 мин	Не требуется	Не требуется	Лесная тропа
5	Дара Эхын Умай (Чрево матери)– Бумхан Каменная часовня)	0,3	10 мин	Пешеходный	Не требуется	Лесная тропа
6	Бумхан (Каменная часовня)–База «Дом Паломника»Окон чание тропы	3,4	1 час 35 мин	Пешеходный	Не требуется	Лесная тропа

2.13 Характеристика препятствий на отрезках маршрутов, имеющих категорию сложности

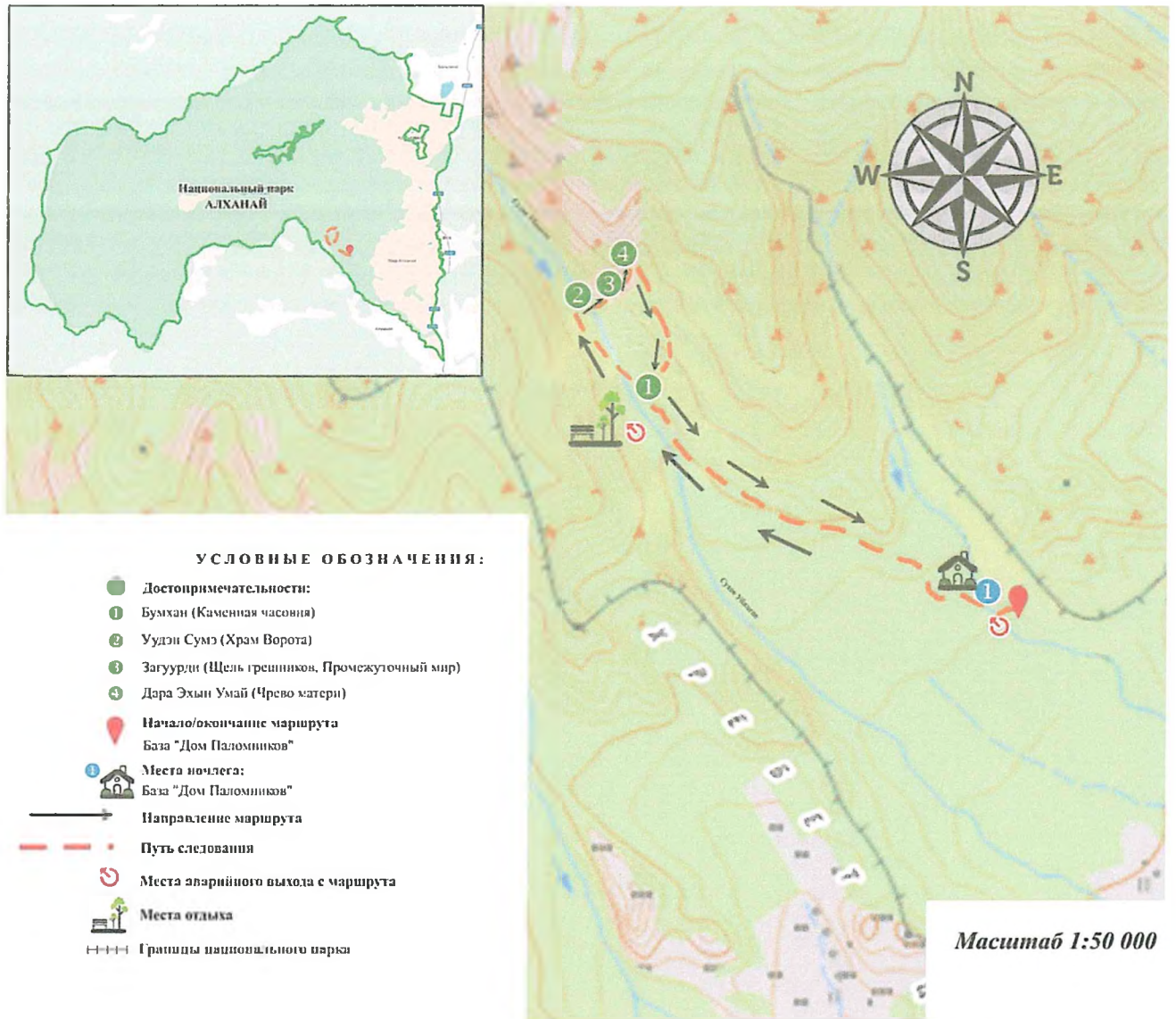
Отрезок маршрута	Вид препятствия, категория сложности и его характеристика (согласно распоряжению Правительства Российской Федерации от 1 июня 2024 г. № 1365-р)
Некатегорийный маршрут	

3. Режим функционирования маршрута	
3.1 Часы функционирования маршрута	09:00–18:00
3.2 Крайнее суточное время выхода на маршрут	14:00
3.3 Сезонность маршрута	май – октябрь
3.4 Рекомендуемое число туристов в одной группе	20–50 человек
3.5 Установленная предельно допустимая рекреационная емкость маршрута в день (чел.)	400 человек (8 групп в день).
3.6 Порядок получения разрешения на посещение маршрута	<p>Заявку на прохождение туристского маршрута необходимо согласовать с администрацией ФГБУ «Национальный парк «Алханай» не менее чем за 7 дней. Разрешение можно оформить лично по адресу: 687200. Забайкальский край, Дульдургинский район, с. Дульдурга, ул. Гагарина, 47 (график работы дирекции: понедельник – пятница с 9:00 до 18:00), или посредством электронной почты: alkhanai@vandex.ru. С информацией по оформлению разрешения можно ознакомиться на официальном сайте национального парка или по телефону. Сайт: https://alkhana.ru/ Телефон: +7 (302-56) 2-16-21</p>
4. Требования и рекомендации по прохождению маршрута	
4.1 Требования к режиму пребывания на маршруте (запреты и ограничения)	<p>Прохождение маршрута возможно только по согласованию с администрацией ФГБУ «Национальный парк «Алханай». При прохождении необходимо следовать маршрутным средствам навигации (стрелочным указателям) и соблюдать правила поведения на маршруте.</p> <p>Посетители обязаны:</p> <ul style="list-style-type: none"> - соблюдать режим особой охраны территории национального парка «Алханай»; - соблюдать правила техники безопасности на маршруте; - соблюдать правила противопожарной безопасности; - использовать для отдыха и ночлега только существующие специально предусмотренные туристические стоянки и оборудованные кострища; - соблюдать правила безопасности и поведения для предупреждения случаев нападения диких животных.


<p>4.2 Рекомендации по предмаршрутной подготовке (медицинские противопоказания и др.)</p>	<p>Главный критерий — отсутствие противопоказаний к занятиям активными видами отдыха. Необходимо принять меры предосторожности против болезней, передающихся через укус таёжного клеща, таких как клещевой энцефалит и другие. Перед выходом на маршрут для туристов проводятся следующие инструктажи: инструктаж по технике безопасности; инструктаж по правилам нахождения на территории национального парка; инструктаж по правилам поведения на туристском маршруте.</p>
<p>4.3 Рекомендации по необходимому туристскому снаряжению и экипировке</p>	<ul style="list-style-type: none"> - Одежда и обувь должны быть удобными для передвижения по лесной местности, спортивного типа. - Обувь — закрытая, на нескользящей ребристой подошве. - Одежда: в летний период — куртка с капюшоном, штаны (для защиты от укусов клещей, комаров и других насекомых, а также от повреждений кожи при передвижении по участкам с растительностью). В зависимости от прогноза погоды может потребоваться влагозащитная одежда. <p>Индивидуальная аптечка.</p> <ul style="list-style-type: none"> - Каждый турист должен иметь с собой индивидуальный запас питьевой воды. - Продукты питания туристы закупают самостоятельно.
<p>5. Объекты обустройства маршрута</p>	
<p>5.1 Входные группы</p>	<p>Нет</p>
<p>5.2 Настилы (тип настила)</p>	<p>Нет</p>
<p>5.3 Ограждения</p>	<p>Нет</p>
<p>5.4 Места отдыха, укрытия от непогоды</p>	<p>База «Дом Паломника» 50° 49' 11.3356" N 113° 24' 35.5965" E Беседка 50°50'16"N 113°22'04"E</p>
<p>5.5 Информационные стенды</p>	<p>1 информационный щит с общей информацией для туристов 50°49'14"N 113°25'32"E 3 информационных табличек 50°50'25"N 113°21'59"E 50°49'09"N 113°24'29"E 50°50'27"N 113°22'03"E</p>
<p>5.6 Знаки навигации</p>	<p>2 указателя 50°49'12"N 113°24'32"E 50°49'14"N 113°25'33"E</p>
<p>5.7 Туристские стоянки</p>	<p>Нет</p>
<p>5.8 Парковочные места и</p>	<p>Парковка на 50 машиномест у КПП национального</p>

автомобильные стоянки для целей посещения маршрута	парка «Алханай» – 50° 49' 14.3976" N 113° 25' 32.8944" E
5.9 Мусорные урны, контейнеры для твердых бытовых отходов (при наличии)	База «Дом Паломника» 50° 49' 11.3356" N 113° 24' 35.5965" E
5.10 Туалеты	База «Дом Паломника» 50° 49' 11.3356" N 113° 24' 35.5965" E
5.11 Иные объекты инфраструктуры на маршруте (лестницы, смотровые площадки, мостики, кордоны, глэмпинги, причалы, пирсы, информационно-коммуникационные устройства для вызова экстренной помощи, точки для подзарядки мобильных устройств, др.)	База «Дом Паломника» 50° 49' 11.3356" N 113° 24' 35.5965" E
6. Меры по обеспечению безопасности	
6.1 Потенциально опасные участки, препятствия, явления (выход опасных диких животных, камнепад, сход селей, лавин, водовороты, недостаточный уровень кислорода в воздухе и пр.) на маршруте с GPS-координатами	УудэнСумэ (Храм Ворот) 50° 50' 25.6763" N 113° 21' 58.8434" E Загуурди (Щель грешников, Промежуточный мир) 50° 50' 26.0151" N 113° 22' 1.1489" E Перед началом и во время прохождения маршрута экскурсоводами (гидами) проводится инструктаж по ТБ
6.2 Аварийные выходы с маршрута с GPS-координатами и указанием ближайшего населенного пункта от аварийного выхода	База «Дом Паломника» 50° 49' 11.3356" N 113° 24' 35.5965" E Беседка 50°50'16"N 113°22'04"E
7. Краткая географическая и климатическая характеристика района маршрута	
Климат резко континентальный. В период прохождения маршрута дневная температура колеблется от +10 до +35 °С, ночные могут опускаться до 0 °С (поздней весной и ранней осенью). Общее количество осадков с мая по сентябрь составляет 194–320 мм. Продолжительность дождливых дней – от 18 до 25. Маршрут проходит в смешанных лиственно-светлохвойных лесах, а также на открытых лесостепных участках по территории Дульдургинского района Забайкальского края.	
8. Возможные опасные погодные (стихийные) явления и рекомендуемые действия туриста/экскурсанта при их возникновении	
Из стихийных явлений на маршруте посетителей могут застать такие климатические явления, как гроза с молниями, ливень, сильный ветер и град. В этих случаях группа действует в зависимости от степени риска: при возможности добирается до ближайшего укрытия, при критических условиях прекращает движение.	


Карта-схема туристского маршрута «Малое гороо»



**Фотографии объектов показа и инфраструктуры
на туристском маршруте «Малое гороо»**




**1. Храм Ворота (УудэнСумэ) на туристском маршруте «Малое гороо».
Автор фото – Михайлов Андрей.**



2. Аршан на туристском маршруте «Малое гороо».
Автор фото – Михайлов Андрей



3. Бумхан (Каменная часовня) на туристском маршруте «Малое гороо».
Автор фото – Маевский Алексей.



**4. Информационный стенд на туристском маршруте «Малое гороо».
Автор фото – Булгакова Оксана.**



**5. Контрольно-пропускной пункт на туристском маршруте «Малое гороо».
Автор фото – Булгакова Оксана.**